



SKUODAS



- 1. Navidansko botanikos parkas** – vienas pirmųjų botanikos parkų Lietuvoje. Plotas – 48 ha. Parke auga 34 vietinių rūšių ir 95 atvežtinių rūšių ir formų medžiai ir krūmai.
- 2. Žemdirbio muziejuje** demonstruojami surinkti istoriniai eksponatai: senoviniai įrenginiai, prietaisai, įrankiai, baldai, namų apyvokos reikmenys. Šalia veikiančioje kalveje galima išbandyti kalvio amatą.

- 3. Skuodo muziejuje** yra 5 ekspozicinės salės. Muziejuje sukaupti ir saugomi archeologijos, istorijos, etnografijos, architektūros, numizmatikos, tautodailės, gamtos rinkinių eksponatai.
- 4. Apuolės piliakalnis** – Skuodo rajono pasididžiavimas. Anksčiausiai rašytiniuose šaltiniuose – 853 m. – paminėta gyvenvietė dabartinės Lietuvos Respublikos teritorijoje.

- 5. Didžiausias Lietuvoje Puokės (Barstyčių) akmuo** pokario metais atkastas netoli Barstyčių, Puokės kaime. Jo ilgis – 13,4 m, plotis – 7,5 m, aukštis – 3,6 m.

- 6. S. Daukanto kėlėlė-ekspozicija** įkurta gimtojoje S. Daukanto sodyboje, Kalviuose atstatytame sivrne. Kėlėlėje yra 4 ekspoziciniai kambariai.

- 7. Mosėdis** – vienas gražiausių, tvarkingiausių, labiausiai turistų lankomu Žemaitijos miestelių, dar vadinamas „Akmenų sostine“. Aplankykite Respublikinį V. Into akmenų muziejų, V. Into sodybą, Šv. Mykolo Archangelo bažnyčią – vieną gražiausių bažnyčių šiame krašte.

- 8. Šilalės kūlis** – penktas pagal dydį akmuo Lietuvoje. Šio riedulio ilgis siekia net 7,48 m, plotis – 5,48 m, aukštis – 3,66 m, o apimtis – 18,33 m.

- 9. Barstyčių apžvalgos bokštas.** Barstyčių pelkė – viena iš didžiausių pelkių Žemaitijos nacionaliniame parke. Jos plotas – apie 35 ha. Čia griojobstį randa aibė gyvūnų ir augalų, kuriuos galite stebėti nuo 5 m aukščio bokšto.

- 10. Šauklių tundra** – Šauklių geomorfologinis draustinis, kurio plotas yra 82 ha. Jame saugomas poledynmečio (prieš 10 000–12 000 metų) susiformavęs kraštovaizdis.



KRETINGA

- 11. Senosios įplitis piliakalnis.** 1972 m. piliakalnis su gyvenvietė paskelbtas respublikinės reikšmės archeologijos paminklu.

- 12. Salantų Švč. Mergelės Marijos Ėmimo į dangų bažnyčia** – pagrindinis Salantų miesto architektūrinis akcentas.

- 13. Orvidų sodyba-muziejus** po atviru dangumi stebina įdomiais eksponatais: šaknimis į viršų pastatytas senais ažuolais, ant aukštų kelmų ir kaladžių užkeltomis skulptūromis, įspūdingais akmenimis ir pan.

- 14. Baltų mitologijos parkas.** Keliaudami pažintiniais takais parke galite ne tik susipažinti, pamatyti, bet ir pajusti baltų (aisčių) grupės tautų mitologinę pasaulėjautą, pasaulio ir kosmoso sąrangos mitologinį supratimą simboliniame ir kalendoriniame suvokime.

- 15. Japoniškame sode** veikia unikaliausias Baltijos šalyse bonsų sodas.

- 16. Kalnalio Šv. Lauryno bažnyčia ir apžvalgos bokštas.** Šioje bažnyčioje buvo pakrikštytas būsimasis vyskupas Motiejus Valančius. Nuo bažnyčios pėsčiųjų takas veda prie 15 m aukščio apžvalgos bokšto, nuo kurio atsiveria Salantų regioninio parko panorama.

- 17. Vyskupo Motiejaus Valančiaus gimtinės muziejus.** Čia gimė ir užaugo Lietuvos vyskupas, visuomenės veikėjas ir rašytojas Motiejus Valančius.

- 18. Kretingos muziejus su Žiemos sodu.** Kretingos muziejus įsikūręs buvusiuose grafo Tiškevičiaus rūmuose.

- 19. Pranciškonų ordino vienuolyno ir Viešpaties Apreiškimo Švč. Mergelėi Marijai bažnyčios pastatų ansamblis.** Po centrinio bažnyčios altoriumi palaidoti Chodkevičių šeimos nariai.



SKUODAS



- 1. Navidanskas Botanical Park.** It's one of the first botanical parks in Lithuania. Area of 48 ha. In the park you can find local type of trees and shrubs growing and 95 other types and forms of trees.

- In the **Agricultural museum** you can see the findings of historical exhibits. Antique equipment, appliances, tools, furniture, household items. In addition to operating a blacksmith's forge can test craft.

- Skuodas museum.** 5 exposition halls, which prepared for constant expeditions. In the museum you can find archeology, history, ethnography, architecture, numismatics, folk art, nature exhibits.

- Apuolės mound Skuodas district pride.** The earliest written records in 853 mentioned in the settlement of the current territory of the Republic of Lithuania.

- The biggest lithuanian Puokė stone** the post-war years, excavated near Barstyčiai, inhale the countryside. His length – 13.4 m, width – 7.5 m, height – 3.6 m.

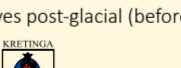
- S. Daukantas garner-exposition** is located at S. Daukanto home in the hills in the restored barn. The garner exposition is in 4 rooms.

- Mosėdis.** One of the most beautiful, tidest and most visited places. Žemaitijos ton also called the „Stone capital“. You can visit Republican V. Intas stone museum, V. Intas farmhouse museum, St. Michael the Archangel Church – one of the most beautiful churches in the country.

- Šilalės stone** – it is the fifth largest stone in Lithuania. The length the stone reaces as high as 7.48 m, width – 5.48 m, height – 3.66 m, and the volume – 18.33 m.

- Barstyčiai tower.** Barstyčiai swamp – one of the largest wetland of the Žemaitija National park. It's area about 35 acres. Here is home for many different animals and plants, wich you can see and observe from the 5 m height tower above the swap.

- Šaukliai tundra.** This Šauklių geomorphological reserve, an area of 82 hectares. It preserves post-glacial (before 10000–12000 years) formed landscape.



KRETINGA

- The mound of Senoji įplitis.** In 1972 both the Mound and it's settlement were announced to be Republican archaeological monument.

- The church of the Blessed Virgin Mary Assumption.** The church of the Blessed Virgin Mary Assumption is the main architectural attraction in the city of Salantai.

- Orvidas homestead-museum.** This homestead-museum under the open sky surprises people with its interesting exhibits – old oaks put upside-down, sculptures or stones put on tall stumps and logs, etc.

- Baltic Mythology Park.** The aim of Baltic Mythology Park is to show Baltic (Aistian) original architecture of the universe and the world through images (sculpture) and sound (singing and storytelling).

- Japanese garden.** Here you will find the most unique - bonsai garden in the Baltic States.

- Church of Saint Lawrence and observation tower.** There Bishop Motiejus Valančius was once christened. We may also climb up into a 15-meter high observation tower, from which the magnificent panorama of the Salantai Regional Park can be seen.

- Bishop M. Valančius homestead-museum.** Here a famous Lithuanian bishop, public figure and writer, Motiejus Valančius, was born and grew up.

- Kretinga museum and Winter garden.** Kretinga museum is located in the former palace of Count Tiškevičius.

- Kartenos piliakalnis.** Kartenos miestelyje, kairiajame Minijos krante, stūkso XIII a. piliakalnis, nuo kurio atsiveria įspūdingas vaizdas: Kartenos miestelis, Minijos vingis ir slėniai.



PALANGA

- 21. Žemaičių alkas** – senosios žemaičių šventvietės su paleoastronomine observatorija medelais.

- 22. Skulptorės Zuzanos Pranaitytės kompozicija „Žvejo dukros“** buvo pastatyta Šventosios kope 1982 m.

- 23. J. Basanavičiaus gatvė** – pagrindinė gatvė, vedanti link jūros tilto, kurioje daug kavinių ir restoranų, įvairių pramogų. Čia vyksta pagrindiniai miesto renginiai ir šventės.

- 24. Skulptūrų parkas** buvo įkurtas 1982 m. Palangos Vytauto ir J. Simpsono gatvių sankryžoje. Jame šiuo metu lankytojai gali gerėtis net 28 skulptūromis.

- A. Mončio namai-muziejus.** Lietuvos menininko, skulptoriaus modernisto A. Mončio namuose-muziejuje pristatoma daugiau nei 200 darbų.

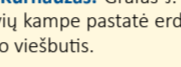
- Dr. J. Šliūpo memorialinė sodyba.** Muziejus ekspozicija supažindina su pirmojo Palangos burmistro, žymaus XIX a. pabaigos – XX a. pradžios Lietuvos atgimimo veikėjo, aušrininko dr. J. Šliūpo (1861–1944) gyvenimu ir darbais.

- Gintaro muziejus ir Birutės parkas.** Birutės parkas suprojektuotas XIX a. prancūzų landšafto architektė E. Andre grafo F. Tiškevičiaus užsakyamu. Tuo pat metu pagal vokiečių architektė Franco Švechteno (Franz Schwechten) projektą pastatyti rūmai, kuriuose 1963 m. įkurtas Palangos gintaro muziejus.

- Gintaro dirbtuvės.** 2003 m. Palangoje buvo įkurtos atviros lankytojams gintaro dirbtuvės, kur Palangos gintaro meistrų gildirijos nariai demonstruoja gintaro apdirbimo technologiją, savo įėgas gali išbandyti ir čia apsilankantieji.

- Švč. Mergelės Marijos Ėmimo į dangų bažnyčia.** 1897–1907 m. pagal švedų architektė Strandman projektą pastatyta neogotikinio stiliaus bažnyčia.

- Kurhausas.** Grafas J. Tiškevičius maždaug 1877 m. dabartinį Vytauto ir J. Basanavičiaus gatvių kampe pastatė erdvų restoraną, kuris netrukus buvo išplėstas ir čia įkurtas pirmasis kurorto viešbutis.



KLAIPĖDOS RAJONAS

- Pajūrio regioninis parkas** įsteigtas siekiant išsaugoti žemyninio pajūrio kraštovaizdžius, gamtines ir kultūros paveldo vertybes, biologinę Baltijos jūros įvairovę, jūrinius riedulynus.

- Olandų kepurės skardis** – apie 24 m virš jūros iškilusi parabolinė kopa, nuolat ardoma bangų mūšos ir į pajūrį besididžianti 16–18 m aukščio nuožulnuma.

- Dinozaurų parkas** – unikalus, vienintelis Baltijos šalyse kelių hektarų parkas su judančiais šnypščiančiais ir riaumojančiais dinozaurais.


- Žvaginių piliakalnis ir Abingos memorialas.** Žvaginių piliakalnis įrengtas 1972 m. apylinkėse aukščiausios kalvos viršūnėje. Žvaginių piliakalnio pietinėje papėdėje įrengtas memorialas 1941 m. birželio 23 d. vokiečių sąsauduoties 42 Abingos gyventojams.

- Vėžaičių dvaro kompleksas.** Vėžaičių dvaras istoriniuose šaltiniuose minimas nuo XVIII a. pr. – XX a. I p. Kompleksui priklauso parkas, jėgerio namai, dveji vartai, arklidė, sarginė, degtinės varykla, karvidė, svirnas, namas, koplytėlė.

- Gamtiniųų centras „Mini Zoo“** – egzotiškų gyvūnų ir paukščių mažasis zoologijos sodas, kuriame priskaičiuojama apie 421 žinduolis ir apie 317 paukščių.

- The Church of the Annunciation of the Blessed Virgin Mary.** Family members of Chodkevičiai are buried underneath the central altar.

- The mound of Kartena.** In Kartena town on the left bank of the river Minija stands the thirteenth century mound, overlooking a spectacular view.



PALANGA

- Samogitian sanctuary** is a pagan sanctuary with paleastronomic observatory restored in 1988.

- An impressive composition of the sculptor Zuzana Pranaitė **“Fisherman’s Daughters”** was erected in Šventoji dunes in 1982.

- J. Basanavičiaus Street** is the main street leading to the Sea Pier, one of the most popular places of holiday-makers in Lithuania with lots of cafes and restaurants, various recreation facilities, the main city events and holidays are held here.

- The sculpture park** was founded at the crossroad of Vytauto and J. Simpsono streets in Palanga in 1982 and there park visitors can enjoy as many as 28 sculptures.

- A. Mončys house-museum.** A Lithuanian artist who had been working in France and whose artworks came back to his motherland.

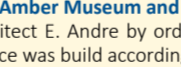
- Dr. J. Šliūpas memorial house.** This museum’s exposition familiarizes the visitors with life and activities of the first Palanga burgomaster, prominent figure of Lithuanian revival in the end of XIX century – the beginning of XX century, magazine “Aušra” issuer dr. J. Šliūpas (1861–1944).

- Amber Museum and Birutės Park.** Palanga Birutė park was designed by French landscape architect E. Andre by order of Count F. Tiškevičius in the XIX century. At the same time the palace was build according the project of German architect Franz Schwechten and in 1963 the Palanga Amber Museum was founded here.

- Amber processing studio.** In 2003 open for visitors amber workshops were open in Palanga, here members of Palanga amber masters’ guild demonstrate amber procession technology, the visitors can also try their hand at it.

- Blessed St. Mary of the Assumption Church.** In 1897–1907 a neo-gothic church was build according to the project of Swedish architect Strandman.

- Kurhaus.** In 1877 at the corner of Vytauto and J. Basanavičius streets commodious restaurant was built by count J. Tiškevičius, soon building was extended and first hotel of the resort was created.



KLAIPĖDA DISTRICT

- The Seaside Regional Park.** The park was established to preserve the continental coast landscapes, natural and cultural heritage values and biological diversity in the Baltic Sea, sea boulder.

- The scarp of the Olandų Cap.** The scarp of the Olandų Cap is a parabolic dune emerged about 24 m from sea is constantly eroded by the beat of the waves and falls to the seaside by the slant of 16–18 m height.

- “Dino park”.** It is a unique, only one of the kind in the Baltic states Dinosaur park holding impressive moving, spraying and roaring dinosaurs.

- Žvaginiai Hillfort and Abinga Memorial.** Žvaginiai Hillfort is located on a high and massive hill over the whole landscape. 1972 the memorial to 42 civilian inhabitants of Abinga Village shot by the Nazi on June 23, 1941, was built nearby the Žvaginiai Hillfort.

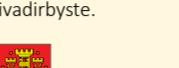
- Vėžaičiai Manor.** In historical sources Vėžaičiai Manor was mentioned from the beginning of the 18th century to the first half of the 20th century, the complex consists of a park, a gamekeeper’s house, two gates, stables, a gatehouse, a vodka distillery, a cow shed, a barn, a resident and a chapel.

- Lakūno Stepono Dariaus gimtinė-muziejus** įkurtas 1991 m. Atstatytos Stepono Dariaus tėvų sodybos gyvenamajame name ir kėlėje įrengtos ekspozicijos.

- Agluonėnų etnografinė sodyba ir kiojimo teatras.** Tai unikali Klaipėdos krašto nedidelio ūkio savininko sodyba, kurioje įkurtas kiojimo teatras.

- Laisvės kovų ir tremties istorijos muziejus** įkurtas 2006 m. ir skirtas lietuvių tautos laisvės kovoms atminti.

- J. Gižo etnografinėje sodyboje** įkurtas Turizmo informacijos centro filialas ir muziejus, kuriame galima susipažinti su žvejybos Kuršių mariose istorija, tradicijomis, žvejų gyvenimo būdu ir laivadirbyste.



KLAIPĖDOS MIESTAS

- Mokomasis burlaivis „Meridianas“** pastatytas 1948 m. Suomijoje, Turku laivų statykloje, 2013 m. rekonstruotas. Jame veikia restoranas.

- Teatro aikštė su Klaipėdos dramos teatru.** Aikštė šioje vietoje įrengta tik XIX a., iki tol čia tyvulavo Klaipėdos (Memelburgo) pilies gyvenbiniai vandens. 1912 m. Teatro aikštėje įrengta skulptūra „Taravos Anikė“ su fontanu, skirta Klaipėdoje gimusio poeto Simono Dacho atminimui.

- Fachverkinių pastatų ansamblis senamiestyje.** Klaipėdoje fachverkas išpopuliarėjo XVII a. viduryje. Teritorijoje tarp Didžiosios Vandens gatvės ir Turgaus aikštės iki mūsų dienų yra išlikusi fachverkinių statinių grupė.

- Skulptūra „Vaiduoklis“ ir pasukamasis tiltelis.** Tai iš vandens į krantą besiropščiančio vaiduoklio siluetas. Skulptūra įkūnija vieną senųjų Klaipėdos legendų. Skulptoriai: S. Jirkus ir S. Plotnikovas. Šalia esantis pasukamas pėsčiųjų tiltas – technikos paminklas, vienintelis tokio tipo mechanizmas Lietuvoje (1855).

- Martyno Mažvydo aleja.** Spalvingą Mažvydo aleją pagyvena originalūs suoluokai, pušti Klaipėdos menininkų sukurtomis skulptūromis.

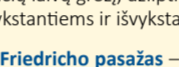
- Klaipėdos skulptūrų parkas** – moderniosios lietuvių skulptūros galerija po atviru dangumi, kur pamatysite 116 skulptūrų.

- Buriuotųjų krantinė su dekoratyviniais knechtais.** Kairiojoje Danės upės krantinės promenade įrengti 6 paminkliniai knechtai, įprasminantys ir pasauliui primenantys svarbius Lietuvos jūreivių žygdarbius.

- Kruizinių laivų terminalas** – vienintelė vieta Klaipėdoje, kur iš arti galima pamatyti atplaukiančių laivų grožį, užlipti į karinio laivo denį ir aplankyti berniuko su šuniuku skulptūrą, mojančią atvykstantiems laivams (skulptoriai: S. Jirkus ir V. Paulionis).

- Friedricho pasažas** – unikali senamiesčio erdvė, kur nuo senų dienų kūrėsi tuometinio Memelburgo (dabartinės Klaipėdos) amatininkai. Išlikusiuose senuose restauruotuose statiniuose šiandien veikia vienas žinomiausių Klaipėdos restoranų kompleksas.

- Liepų gatvė ir Klaipėdos centrinis paštas.** Klaipėdos pašto neogotikos stiliaus statinių kompleksas buvo įkurtas 1893 m. Jį sudaro pagrindinis dviaukštis pastatas su mansardomis ir dviem priestatais. XIX a. pabaigoje Liepų gatvėje pradėjo kurtis Klaipėdos miesto aristokratai.



NERINGA

- Raganų kalnas Juodkrantėje** – viena gražiausių senųjų parabolinių Juodkrantės kopų. Nuo 1979 m. čia įkurta medinių skulptūrų ekspozicija – daugiau nei 80 ažuolinių skulptūrų, vaizduojančių legendų ir pasakų veikėjus.

- Pilkųjų garnių ir kormoranų kolonija** – viena didžiausių ir seniausių šių paukščių kolonijų visoje Europoje. Šiuo metu čia yra apie 2 000 didžiųjų kormoranų ir per 500 pilkųjų garnių lizdų. Įrengtoje apžvalgos aikštelėje galima stebėti paukščių gyvenimą.

- Naturalist's centre “Mini Zoo”.** This is a small zoo of exotic animals and birds, there are about 421 mammals and about 317 birds.

- Aviator's Steponas Darius Homeland-Museum.** The Homeland-Museum was founded 1991, the Museum runs in the restored Steponas Darius parent's homestead, the exhibitions are set in both the living house and the barn.

- Agluonėnai Ethnographic Homestead-Museum.** This is a unique small farm owner's homestead in Klaipėda land, there has been established a barn theatre.

- Freedom Fighting and Exile History Museum.** The museum was established in 2006 to memorialize Lithuanian nation's struggles for freedom.

- Ethnographic Homestead of J. Gižas.** In J. Gižas Ethnographic Homestead were established branch of tourism information centre and museum, here you will become familiar with the history of fishing in the Curonian Lagoon, the fishermen's lifestyle and the peculiarities of ship-building.

- Sailing vessel “Meridianas”.** Walking along the river Danė and near the bridge you will see the sailing vessel “Meridianas”. Ship was built in 1948 in Finland and is now one of the most beautiful icon of Klaipėda.

- Klaipėda Theater square and Klaipėda Drama Theater.** Klaipėda Theater square is the heart of the city with its jewels: sculpture of Ann from Tharui in the fountain, Klaipėda Drama Theater and Theater Square itself.

- Fachwerk style buildings in Klaipėda Old tow.** In Klaipėda Old town you will face the oldest buildings of the city, dating from the middle of the 18th century. They are warehouses built in the fachwerk style.

- Sculpture of the “Black ghost”.** Near the castle remains, just past the swing bridge, stands bronze sculpture of ghostly silhouette, which just stepped out of the water on the shore line. The sculpture holds its own secret... Authors S. Jirkus and S. Plotnikovas.

- Martynas Mažvydas alley.** Mažvydo alley is the most colorful street in central part of Klaipėda. Here you can find plenty of small sculptures from stone and bronze.

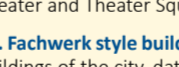
- Klaipėda Sculpture park.** See the gallery of modern Lithuanian sculpture under the open sky. Sculpture park is home for 116 modern stone sculptures.

- Decorative bollards for Lithuanian maritime achievements.** On the left bank of the river Danė, six monuments – bollards – stand to commemorate the Lithuanian maritime achievements.

- Cruise ship terminal.** Klaipėda cruise ship terminal is special place where arrives some of the biggest cruise ships all over the world. A sculptures of a boy with a dog waving with his hat, mission is direct – “to meet and see off” the ships which call in the terminal. (Authors S. Jirkus and V. Paulionis).

- Friedrich's passage.** This is unique place in Old town, which was established by merchants of Memelburg (nowadays Klaipėda). Remaining buildings has been renovated and now this is a well known catering complex in the city.

- Residential liepų street with central post office.** Liepų street during the years became popular among the aristocrats and rich merchants of the City in 19th century. One of the most elegant buildings on Liepų street is the Old post office. The red-brick neogothic building, built in 1893, today has been renovated.



NERINGA

- The Hill of Witches.** One of the most beautiful, old, parabolic dunes, called “The hill of witches”. An exposition of more than 80 oak sculptures was made here in 1979. It represents characters from folk legends and tales.

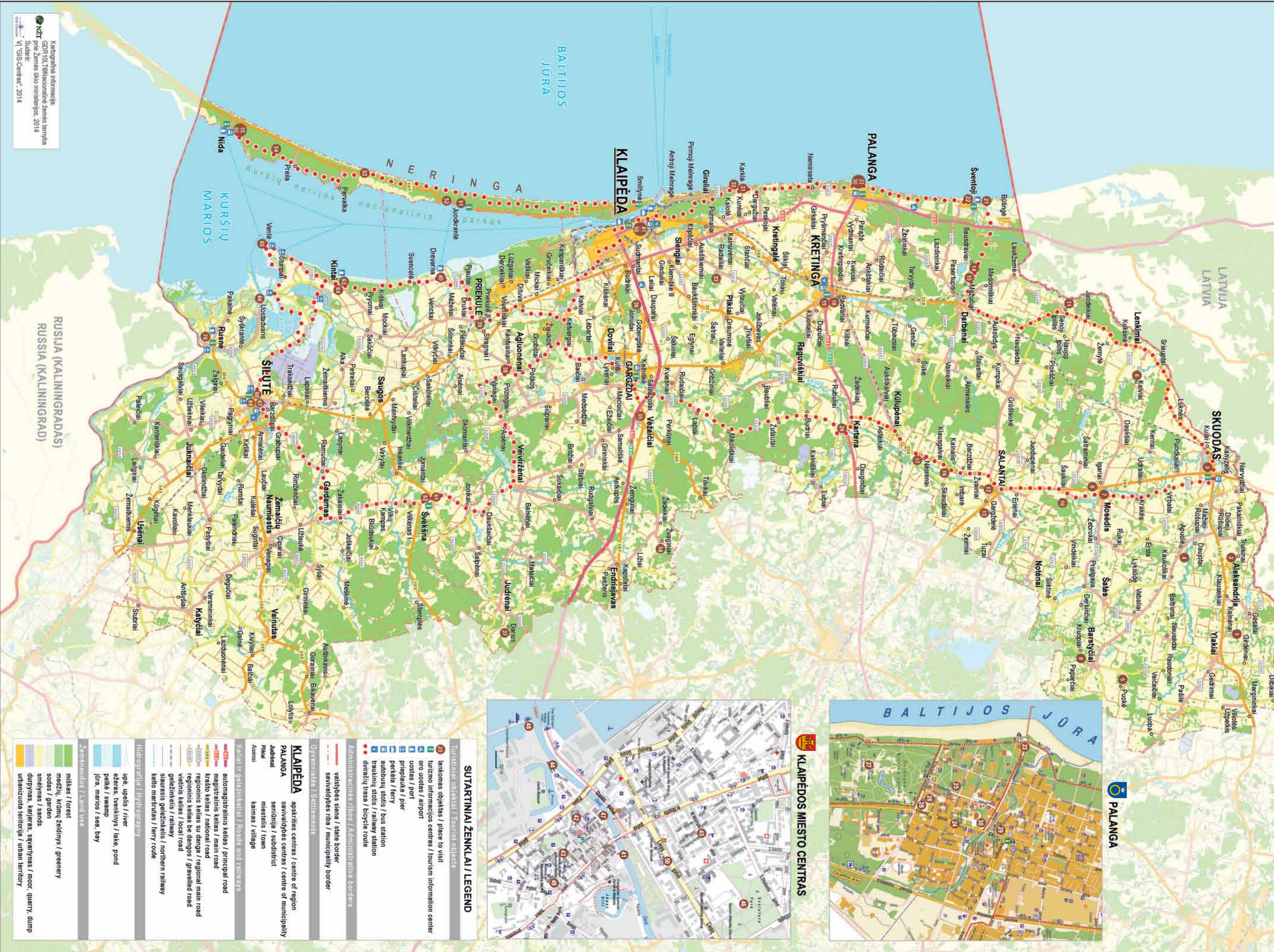
- Pažintinis takas Naglių gamtos rezervate.** Einant pažintiniu taku, kurio ilgis 1 100 m, galima pamatyti išskirtinį Pilkųjų kopų, dar vadinamų Mirusiomis, kraštovaizdį, užпустas buvusių gyvenviečių vietas, savaiminės kilmės miško augaliją ir po smėliu palaidotus šimtamečių miškų dirvožemius.

- Vecekruogo (Senosios smuklės) kopa** – aukščiausia (67,2 m) Kuršių nerijos kopa, apaugusi kalninių pušų masyvais.



Kaipėdos Regionas

M 1 : 250 000



PALANGA



KAIPĖDOS Miesto Centras



SUTARTINIAI ŽENKLAI / LEGEND

- Turistiniai objektai / Tourist objects**
 - 29 lankomas objektas / place to visit
 - 27 turizmo informacijos centras / tourism information center
 - 26 oro uostas / airport
 - 25 uostas / port
 - 24 priepaauka / pier
 - 23 perėja / ferry
 - 22 autobusų stotis / bus station
 - 21 traukinių stotis / railway station
 - 20 dviračių trasa / bicycle route
- Administracinės ribos / Administrative borders**
 - valstybės siena / state border
 - savivaldybės riba / municipality border
- Gyvenvietės / Settlements**
 - KAIPĖDA** apskrities centras / centre of region
 - PALANGA** savivaldybės centras / centre of municipality
 - Judumai senjonia / subdistrict
 - Pikiai miestelis / town
 - Pašaliai kaimas / village
- Keliai ir geležinkeliniai / Roads and railways**
 - automagistralinis kelias / principal road
 - magistralinis kelias / main road
 - krašto kelias / national road
 - regioninis kelias su dangalu / regional main road
 - regioninis kelias be dangos / gravelled road
 - vietinis kelias / local road
 - geležinkelis / railway
 - siaurasis geležinkelis / northern railway
 - kelio maršrutas / ferry route
- Hidrografija / Hydrography**
 - upė, upelis / river
 - ežeras, tvenkinys / lake, pond
 - pelkė / swamp
 - jūra, marios / sea, bay
- Zemėnaudojimas / Land-use**
 - miškas / forest
 - medžių, krūmų želdinys / greenery
 - sodas / garden
 - smėlynas / sand
 - dirvynas, karjeras, savarūpinys / moor, quarry, dump
 - urbanizuota teritorija / urban territory

Kartografinė informacija:
GDR-TOL.TONacionalinė žemės tarnyba
NŽT
prie Žemės ūkio ministerijos, 2014
Sudarė:
V. GIS-Centras, 2014

BALTIJOS
Jūra

KURŠIŲ
MARIOS

RUŠIJA (KALININGRADAS)
RUSSIA (KALININGRAD)

LATVIJA
LATVIA